

SERVICIOS

Centro de Visitantes: Informa al visitante sobre investigaciones y hallazgos, estudios de conservación, entorno natural y social de los asentamientos precolombinos del Delta del Diquís en el sur de Costa Rica.

Actividades educativas: Talleres, recorridos y visitas guiadas para grupos.







Sala de reuniones: Disponible para reuniones, talleres, charlas y conferencias. Capacidad para 30 personas.

Venta de publicaciones: Libros y revistas de temas de Historia Natural y Arqueología.

Accesibilidad: El edificio cuenta con rampas de accesibilidad y silla de ruedas.

Consultas a los correos:
educacionfinca6@museocostarica.go.cr
finca6@museocostarica.go.cr

NORMAS DE LA CASA

-  Prohibido fumar
-  Prohibido introducir armas u objetos peligrosos
-  Prohibido tomar fotografías con flash
-  Prohibido consumir alimentos en las salas
-  Prohibido ingresar con mascotas
-  Siga las instrucciones durante el recorrido, transite por los senderos y no ingrese a áreas restringidas

SITIO ARQUEOLÓGICO FINCA 6

Se observan esferas en su sitio original, montículos y estructuras arquitectónicas. El recorrido incluye cuatro sectores:

Punto 5: Zona funeraria y habitacional alterada por huaquerismo y la actividad agrícola donde es posible observar gran cantidad de fragmentos cerámicos dispersos en la superficie.



Montículos: Sobre dos elevaciones, se construyeron dos importantes casas con muros de piedra de río y rampas de acceso. Al inicio de una rampa, se encontraron dos esferas de piedra iguales, a cada lado.

Alineamientos: Dos alineamientos de esferas semienterradas por los depósitos de sedimentos producto de inundaciones. Un alineamiento está compuesto por tres esferas y el otro por dos.



Colección de esferas: Doce esferas sin contexto original recuperadas por el Museo Nacional de Costa Rica, cuyo propósito es mostrar la variedad de tamaños, acabados y piedras utilizadas.

SITIO ARQUEOLÓGICO FINCA 6

MUSEO NACIONAL DE COSTA RICA



Horario

Martes a domingo de 8:00 a.m. a 4:00 p.m.

Dirección

Del puente sobre el río Térraba, 9,5 km carretera a Sierpe. Provincia de Puntarenas, Costa Rica.

Teléfono: 2100-6000

Correo electrónico

finca6@museocostarica.go.cr

Tarifas


Nacionales: ₡1000 | Extranjeros: \$6
Estudiantes Extranjeros: \$4


Gratis para menores de 12 años, estudiantes nacionales, adultos mayores, indígenas y habitantes del cantón de Osa. Domingo gratis para nacionales con identificación.

Visítenos en


www.museocostarica.go.cr
www.diquis.go.cr

Síganos

 /museonacional.mcj.cr

 @museonacionalcr

 /diquiscr

 /museonacionalcr

Si lo desea, puede devolver este folleto en la boletería. Ayúdenos a reciclar y reutilizar.



ASENTAMIENTOS PRECOLOMBINOS CACICALES CON ESFERAS DE PIEDRA DEL DIQUÍS

Batambal, Grijalba 2, Finca 6 y El Silencio fueron declarados patrimonio mundial por la UNESCO en 2014. Pertenecen al Museo Nacional de Costa Rica.



¿Qué son las esferas de piedra?

Son artefactos producidos por las sociedades precolombinas del sureste de Costa Rica que reflejan destreza técnica y gran simbolismo.

¿Para qué las elaboraban?

Habrían funcionado como marcadores de poder, jerarquía y distintivos étnicos.

¿Cuándo las elaboraron?


La fecha inicial no se conoce con precisión. Su mayor producción se da entre 800 y 1500 d.C.

¿Cuántas esferas hay y qué tamaños tienen?

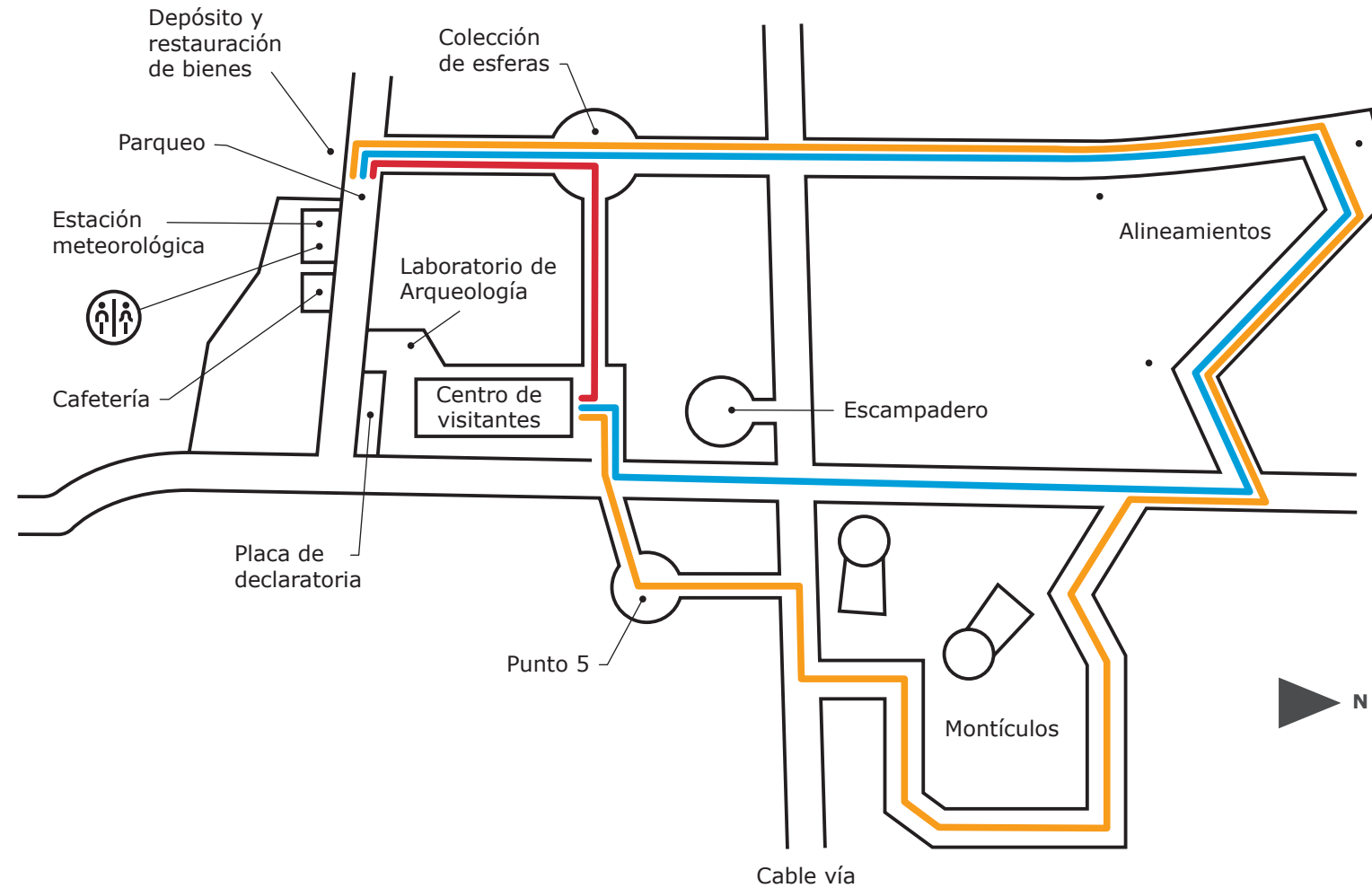
Se desconoce un número total. El Museo Nacional ha registrado 300 esferas en sitios arqueológicos y lugares públicos y privados. Miden desde pocos centímetros hasta 2,66 metros de diámetro.

¿Cómo las hacían?

Desbastaban grandes piedras. Para alcanzar la esfericidad se ha propuesto el uso del arco, pero se desconoce el método específico. La superficie pudo ser pulida con abrasivos como la arena.



↑ **Palmar Norte**



↓ **Sierpe**

RECORRIDOS

● Sendero Las Esferas

Distancia: 175 metros.
Este recorrido lleva al sector de la colección de esferas agrupadas sin contexto. Desde este punto puede devolverse al centro de visitantes o al parqueo.

● Sendero Los Alineamientos

Distancia: 700 metros.
En este recorrido se observan los montículos, los dos alineamientos de esferas semienterradas y el sector de la colección de esferas.

● Sendero El Asentamiento

Distancia: 1150 metros.
Este recorrido permite conocer todos los elementos arqueológicos existentes en el sitio Finca 6.

CENTRO DE VISITANTES

En el centro de visitantes puede encontrar los siguientes servicios:

-  Información
-  Boletería
-  Guardarropía
-  Servicios sanitarios
-  Préstamo de silla de ruedas
-  Sala de reuniones
-  Venta de libros